

PATRIMOINE  
NATUREL ET  
HISTORIQUE



# LES SENTIERS D'INTERPRÉTATION DU GRANDANGOULÊME ... à découvrir en famille





# Sommaire



L'agglomération d'Angoulême est dotée d'un patrimoine naturel remarquable véritable atout de développement de notre territoire, qu'il convient de protéger et de valoriser. C'est au travers de l'aménagement de 5 sentiers d'interprétation, que GrandAngoulême et ses partenaires, vous invitent à découvrir de façon originale et ludique ce patrimoine écologique et historique.

Que vous soyez seul, en famille ou entre amis, partez à la découverte de l'île Marquet et de son histoire, adoptez un nouveau regard pour observer les mystérieuses sources de la Touvre, partez à la conquête de la lande des brandes de Soyaux et de la vallée de l'Anguienne, et offrez-vous une découverte au rythme du temps de la vallée des Eaux Claires.

Il ne fait aucun doute que vous serez surpris par la diversité des paysages rencontrés et de l'histoire passionnante de ces lieux.

Carte des zones naturelles du GrandAngoulême **p.3**

Les sources de la Touvre



**p.5**

Les brandes de Soyaux



**p.8**

Les Eaux Claires du temps



**p.11**

L'île Marquet



**p.14**

La vallée de l'Anguienne



**p.17**

# UNE POLITIQUE DE PRÉSERVATION DU PATRIMOINE NATUREL DU GRANDANGOULEME

Conscient de l'importance des espaces naturels dans la qualité de vie de ses habitants, GrandAngoulême a confié en 1999 à l'association Charente Nature un inventaire des sites naturels présents sur les 15 communes de l'agglomération. Ce travail a mis en évidence un patrimoine écologique d'une grande richesse, tant par la diversité des milieux représentés que par la variété et le nombre d'espèces animales et végétales inventoriées.

Ce travail a permis la hiérarchisation de ces 25 sites, suivant leur intérêt patrimonial, en sites d'intérêt local, régional, national ou européen. Ont ainsi été déterminés :

- 6 sites d'intérêt européen
- 5 sites d'intérêt national
- 4 sites d'intérêt régional ou départemental
- 10 sites d'intérêt local

## Une démarche d'interprétation du patrimoine

La création d'un sentier de découverte du patrimoine est le moyen de transmettre au public une somme d'informations propre à un lieu. Il peut en résulter une lassitude du visiteur devant tant de données, aussi intéressantes soient elles.

La démarche d'interprétation développée sur l'agglomération du Grand Angoulême est toute autre. Il s'agit avant tout d'une démarche amenant le promeneur à se questionner et à envisager ce qu'il voit, et ce qu'il sait, sous un angle différent.

L'objectif est de donner une traduction des éléments identitaires d'un lieu au travers de supports originaux et intégrés dans le paysage. Bien souvent, un fil conducteur permet d'accompagner le promeneur sur une thématique principale faisant appel à différentes approches (visuelle, affective, poétique) et s'appuyant sur nos 5 sens. Au final, c'est un moyen original et ludique de découverte du patrimoine pour les promeneurs curieux de nature.

**Forte de ce constat, la Communauté d'Agglomération du GrandAngoulême a souhaité protéger et mettre en valeur son patrimoine naturel et en faire un véritable atout de développement pour l'agglomération.**

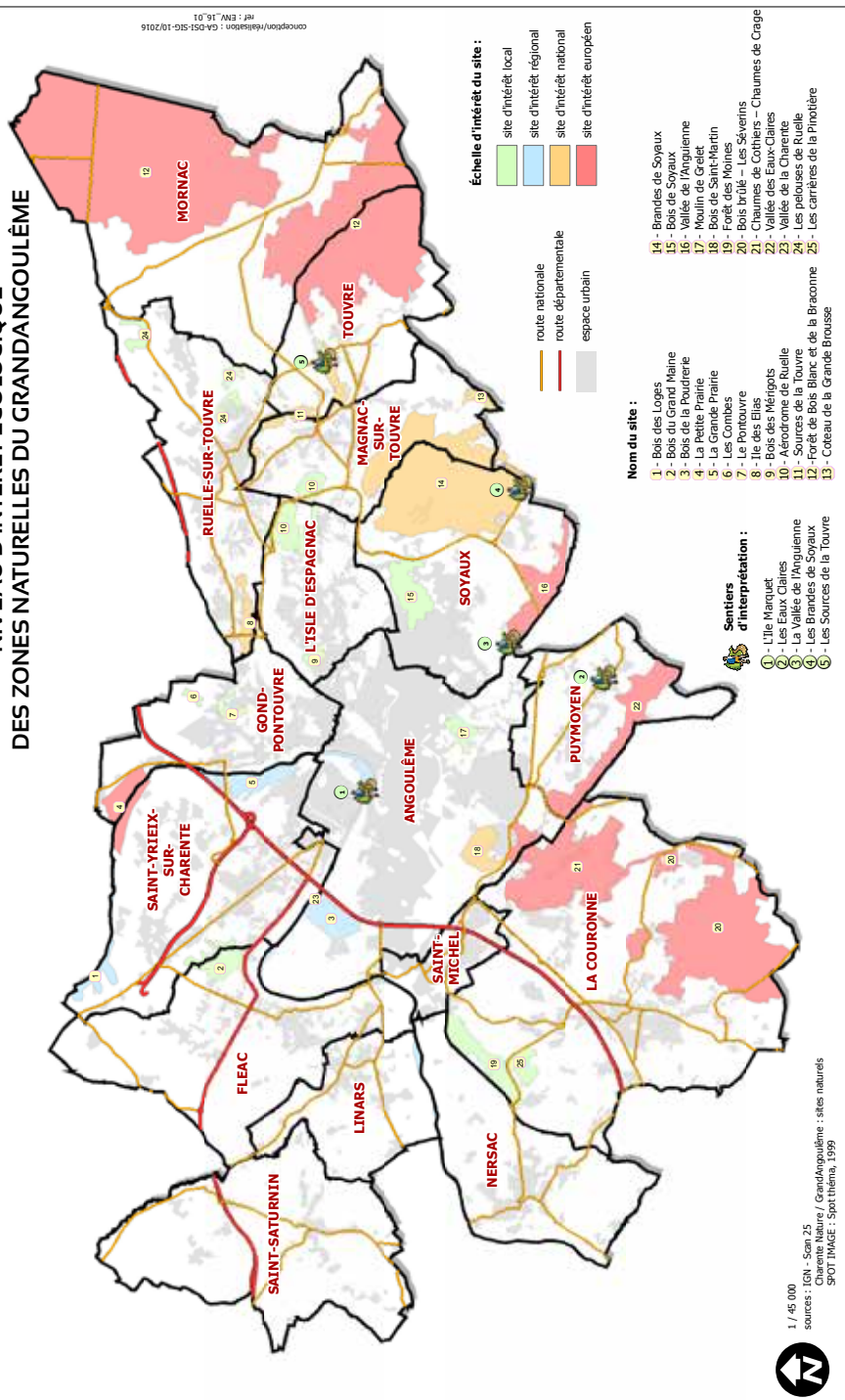
**Pour cela 3 axes d'interventions ont été développés afin de favoriser le maintien de la biodiversité des sites, tout en permettant leur découverte par le public :**

- Préserver les sites à travers les documents d'urbanisme et de planification, et en participant à leur gestion ;
- Mettre en valeur le patrimoine par la réalisation d'outils de découverte pour le public (sentiers d'interprétations, livret de découverte, exposition), et par le développement d'un programme de sensibilisation des scolaires ;
- Mettre en cohérence ce dossier avec les projets touristiques et de développement du territoire.



**La mise en valeur du patrimoine naturel constitue pour GrandAngoulême un projet global structurant de son territoire.**

# NIVEAU D'INTÉRÊT ÉCOLOGIQUE DES ZONES NATURELLES DU GRANDANGOULÊME



conception/réalisation : GA-OSI-SIG-10/2016  
réf : FMV\_16\_10





# LES SOURCES DE LA TOUVRE

## UN SITE NATUREL MAJEUR À DÉCOUVRIR ET À PRÉSERVER

Le site des « sources » de la Touvre présente un grand intérêt paysager, historique et écologique unique sur le GrandAngoulême.

La diversité biologique liée à ce milieu lui vaut d'être classé au niveau national.

Les résurgences donnent à ce lieu une atmosphère très particulière où rien ne semble pouvoir troubler la quiétude des nombreux oiseaux présents sur la Touvre.

Pourtant nul n'ignore qu'ici, l'eau a une histoire, dont l'écriture se poursuit encore aujourd'hui.

### L'endroit où tout a commencé... mystérieuses résurgences

C'est en contrebas du promontoire sur lequel trône la petite église romane de Touvre que semble jaillir de nulle part cette eau mystérieuse. Ici se déroule une véritable lutte entre le monde de l'eau et celui de la pierre.

De nombreuses explorations permettront, au cours du XX<sup>e</sup> siècle, de mieux comprendre le mystère du fonctionnement des résurgences, mais elles n'enlèveront rien à l'intérêt des promeneurs pour cette véritable curiosité de la nature.

« Le Dormant, le Bouillant, la Font de Lussac, la Lèche », autant de noms évocateurs dont le plus spectaculaire est sans nul

doute « le Bouillant » d'où l'eau surgit brusquement des profondeurs de la terre. Ces résurgences résultent en réalité de l'émergence d'un immense réseau souterrain représentant, par le volume d'eau annuel écoulé, la seconde résurgence de France après la Fontaine de Vaucluse.

La Touvre joue un rôle essentiel dans l'hivernage, la halte en migration et la nidification de nombreux oiseaux de zones humides.

Ses caractéristiques ont permis au cours de l'histoire, le développement d'activités économiques importantes : l'installation de la Fonderie royale de Ruelle, de nombreux moulins, papeteries et piscicultures.



**Le sentier d'interprétation des sources de la Touvre vous invite à découvrir de façon pédagogique les richesses de ce lieu à travers des stations ludiques imaginées sur le thème du regard.**

**Suivez mon regard... Quel regard portons-nous sur ce qui nous entoure ? Percevons-nous tous de la même manière les éléments qui s'offrent à notre vue ? En se proposant d'élargir les champs de notre vision, ce sentier nous invite à regarder les choses autrement, au propre comme au figuré, et à confronter nos points de vues.**



Laissez-vous guider par les stations d'interprétation « **Le mystère du regard** ». Le totem d'accueil, au niveau du parking des sources, vous invite à un questionnement : « **Voyons-nous tous la même chose ?** »

1 « **Deux regards, deux impressions** » ou comment la limitation du regard conditionne notre ressenti.

2 « **Les dédales du Karst** »  
Pour comprendre ce qui se passe sous nos pieds.

3 « **Ravaillac n'a rien à faire ici !** »  
Aux plus attentifs, les ruines du château livreront une partie de leur histoire.

4 « **La légende de Tolvère** » Et si c'était vrai ?

5 « **Différents regards** » En arrivant sur le promontoire c'est un vaste paysage qui s'offre à nous. Un paysage identique pour tous et que chacun pourtant, voit différent. Qu'est-ce qui conditionne le regard ?

6 « **L'église Sainte Marie-Madeleine de Touvre** »  
On ne trouve ce que l'on cherche !

7 « **Le cimetière communal** » Certains diront qu'il a toujours été là, d'autres non...

8 « **Les fours à chaux** » Un ancien site industriel aujourd'hui... naturel.

9 « **Les lavoirs** » Lorsque, le dos courbé et les mains dans l'eau, les langues se déliaient...

10 « **Les exploitations agricoles** »  
Quel regard portons-nous sur le paysage agricole d'aujourd'hui ?

11 « **La source de la Lèche** »  
Ou quelle est la relation entre un tremblement de terre au Portugal, un diplodocus et le marquis de Montalembert ?

12 « **La pêche et les poissons** »  
Les conditions offertes par la Touvre permettent d'avoir une population piscicole particulièrement intéressante qui fait la joie des pêcheurs. La truite voit-elle cela d'un bon œil ?

13 « **Les oiseaux de la Touvre** »  
Devant le spectacle qui s'offre à nous, il serait regrettable d'avoir oublié ses jumelles. Certains vous diront de faire attention à ne pas vous approcher de trop près du « Castagneux »... ils auront tort.

● « **Le totem de fin** »  
En espérant que vous aurez passé un agréable moment au côté de la belle Tolvère, du diplodocus et des ouvriers des fours à chaux. Nous laisserons le soin à André Gide de vous raccompagner tout en vous invitant à revenir... à chaque fois avec un nouveau regard !

## À la découverte des sources de la Touvre !

Partez à la découverte de ce site remarquable en suivant le sentier d'interprétation aménagé par GrandAngoulême.

> 3,5 km - 1h 30 environ

Et surtout pour ne pas vous perdre...  
Suivez mon regard !





## CONSEILS PRATIQUES

### COMMENT ACCÉDER AU SENTIER D'INTERPRÉTATION DES SOURCES DE LA TOUVRE ?



Utilisez le parking des sources pour garer votre véhicule.

© GrandAngoulême-SI-SIG-2011

**DISTANCE DU PARCOURS ENVIRON 3,5 KM AVEC LA POSSIBILITÉ DE FAIRE DEUX BOUCLES :**

- > Sources/église/sources : 1,3 km
- > Sources/résurgence de la Lèche/sources : 2,2 km

**ATTENTION !** Le sentier emprunte par endroit la D57. Pour votre sécurité, respectez impérativement les aménagements de sécurité notamment au passage à niveau.

**MERCI DE RESPECTER LES RECOMMANDATIONS SUIVANTES :**

- > Respectez le site et les aménagements réalisés.
- > Respectez les autres usagers du site.
- > Ne laissez pas de débris.
- > Prévoyez de bonnes chaussures : terrain accidenté par endroits.



Ville de Touvre



### En cas d'urgence

Pompiers 18, SAMU 15, Police 17 ou 112 pour les portables (appel prioritaire)

### Renseignements

GrandAngoulême : 05 45 38 51 74  
Mairie de Touvre : 05 45 65 50 46



# LES BRANDES DE SOYAUX

## UN SITE UNIQUE À DÉCOUVRIR

Après des décennies d'utilisation militaire, la nature a repris ses droits et s'ouvre au visiteur. Les brandes de Soyaux se caractérisent :

- au nord, par de petites falaises calcaires abritant une végétation rase de type sub-méditerranéenne ;
- au centre, par une vaste lande à bruyères arborescentes bordée de taillis de chênes et de châtaigniers.

Longtemps méconnu, cet espace de 70 ha au cœur de l'agglomération du GrandAngoulême présente un intérêt majeur, dans la mesure où il constitue le plus grand site de landes du département de la Charente. Ce type d'habitat, unique sur l'agglomération, se révèle extrêmement riche en espèces animales et végétales, que les 9 stations ludiques du sentier vous invitent à découvrir.

## À la conquête de la lande

Ici commence le règne de l'argile et du sable, donnant des teintes ocres et rougeâtres signes de l'originalité de ces sols à caractères acides dans une région pourtant principalement calcaire.

Associées à une douceur climatique d'influence océanique, ces terres chaudes et acides ont favorisé le développement d'une végétation arbustive particulière haute, de 0,5 à 3 mètres, dominée par diverses espèces de bruyères (dont la bruyère à balai appelée localement brande), d'ajoncs et de genêts.

L'empreinte de l'homme y est discrète : seules

quelques traces ça et là nous rappellent le passé militaire de ce site.

Les activités anciennes (élevage ovin, champ de manœuvre militaire) ou actuelles (gestion écologique) permettent d'abriter de nombreuses espèces animales et notamment d'oiseaux et de chauves souris par le maintien de ce milieu ouvert.

Vous aurez peut-être la chance d'observer ou d'entendre le busard Saint Martin, l'engoulevent d'Europe, ou encore la fauvette pitchou, minuscule passereau emblématique des landes.

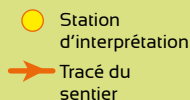


### Une gestion nécessaire

En absence d'activité humaine, les landes évoluent naturellement vers un boisement de chênes et de châtaigniers. Il est très important de pouvoir maintenir cet habitat ouvert, en développant des actions ponctuelles de gestion par débroussaillage, broyage ou fauchage. C'est la raison pour laquelle la commune de Soyaux, propriétaire du site, en a confié la gestion au Conservatoire d'espaces naturels de Poitou-Charentes.







Le parcours du combattant 7

Vol au-dessus d'un nid de busard 3

8 Le taillis

10 Affût Militaire

9 Du monde à tous les étages

2 L'aven des cavernes

1 Le labyrinthe de la brande

5 Sentier des traces

6 L'affût

4 Les colonisateurs

Départ du sentier

Aire de loisirs des brandes



Laissez-vous guider par la fauvette Pitchou !



## À la découverte des brandes !

Partez à la découverte de ce site remarquable tout au long des 10 stations du sentier pédagogique aménagé par la Communauté d'Agglomération du GrandAngoulême.

> 4,5 km - 2 h 30 environ

● Présentation du site et consignes à respecter.

1 « Le labyrinthe de la brande » Labyrinthe permettant de découvrir de façon ludique les espèces végétales présentes.

2 « L'aven des cavernes » Découverte d'un gouffre et du monde mystérieux qu'il renferme.

3 « Vol au dessus d'un nid de busard » Prenez de l'altitude et recherchez les proies du busard Saint Martin.

4 « Les colonisateurs » De la plante... au boisement.

5 « Le sentier des traces » Découvrez les empreintes d'animaux vivant sur les brandes.

6 « L'affût » Chut ! Ouvrez grand vos yeux et vos oreilles.

7 « Le parcours du combattant » Un peu d'exercice ne fait pas de mal.

8 « Le taillis » L'exploitation forestière.

9 « Du monde à tous les étages » L'écosystème des vieux arbres.

10 Affût Militaire

## CONSEILS PRATIQUES

### COMMENT ACCÉDER AU SENTIER DÉCOUVERTE DES BRANDES ?



Accès depuis l'aire d'accueil des brandes.

### En cas d'urgence

Pompiers **18**, SAMU **15**,  
Police **17** ou **112** pour les  
portables (appel prioritaire)

### Renseignements

Communauté  
d'Agglomération  
du GrandAngoulême :  
**05 45 38 51 74**

Conservatoire  
d'espaces naturels  
de Poitou-Charentes :  
**05 45 90 67 51**

Mairie de Soyaux :  
**05 45 97 83 50**

© GrandAngouleme-SI-SIG-2011

### ATTENTION SITE CHASSÉ !

Préserver un site naturel ne signifie pas en interdire tous les usages. La pratique de la chasse, très ancienne sur ce site, est donc maintenue.

En période de chasse (de fin août à février), ne pénétrez pas sur le site les jours de battues et soyez particulièrement vigilants les jours de chasse au petit gibier.

**Renseignements** : Association des chasseurs de Soyaux - 05 45 92 79 69.

### MERCI DE RESPECTER LES RECOMMANDATIONS SUIVANTES :

- > **Respectez le site et les aménagements réalisés.**
- > **Respectez les autres usagers et la faune du site.**
- > **Ne cueillez pas les plantes**
- > **Ne laissez pas de détritux.**
- > **Les engins motorisés sont interdits sur le site.**

**Attention, terrain accidenté par endroits, non accessible aux poussettes et personnes à mobilité réduite. Prévoyez de bonnes chaussures, un chapeau et une bouteille d'eau.**





# LES EAUX CLAIRES DU TEMPS

## UN SITE EXCEPTIONNEL À DÉCOUVRIR ET À PRÉSERVER

Cette vallée calcaire a été classée site d'intérêt européen en raison de sa richesse écologique.

Au sud, les terres calcaires et le sol peu profond favorisent la présence de plantes méditerranéennes, souvent rares, qui forment ce que l'on appelle des pelouses sèches. Cette végétation exposée au soleil contraste avec des terres plus fraîches sur les versants nord et le fond de vallée humide où coule le ruisseau des Eaux Claires.

### L'empreinte de l'homme

Le paysage minéral, marqué par la verticalité de ses falaises, porte les traces de la dernière glaciation il y a 10 000 ans.

Mais les événements géologiques et le développement de la végétation ne sont pas les seuls à avoir modelé l'environnement. De tous temps, les hommes ont parcouru la vallée. De nombreuses traces attestent de ces usages passés, comme les abris sous roche utilisés par nos lointains ancêtres,

ou encore l'ancienne voie gallo-romaine découverte en 2006.

Si les usages et pratiques ont évolué, pour se tourner essentiellement vers les loisirs aujourd'hui, certains semblent intemporels. Ainsi, depuis le XVI<sup>e</sup> siècle, les gestes de la production du papier vergé, destiné à la restauration de livres et pratiques au Moulin du Verger, sont restés inchangés.



### Une préservation et une gestion nécessaires

L'intérêt porté par les différents utilisateurs (cyclistes, promeneurs, grimpeurs) pour ce site remarquable entraîne une pression importante sur le milieu. La domination de la pierre fait parfois oublier la vulnérabilité de la vallée. Cependant, la principale menace pour la flore et la faune remarquables reste certainement l'abandon des pratiques traditionnelles entraînant une disparition de la richesse biologique. C'est pourquoi le Conservatoire d'espaces naturels de Poitou-Charentes, soutenu par le GrandAngoulême et la commune de Puymoyen met en œuvre des actions périodiques de gestion (fauche, débroussaillage).





## Une découverte au rythme du temps !


Consciente de l'originalité et de la grande qualité écologique de cet espace naturel, l'Agglomération du GrandAngoulême a souhaité le préserver et le valoriser, notamment par la réalisation d'un sentier de découverte.

Le sentier « Les Eaux Claires du temps » permet de découvrir, à travers 11 stations, la vallée au rythme du temps : le temps du passé, du présent et de l'avenir, mais aussi celui des paysages et de la nature.



**Distance du parcours  
environ 4 km**

Pour ne pas vous perdre, suivez le fléchage Les Eaux Claires du Temps



● **Totem d'accueil** : informations et consignes.

1 « **Au rythme du cheval** »

Prendre le temps de découvrir les traces du passé.

2 « **Un jeu pour ressentir le temps** »

Qui de mieux que la « cagouille » pour symboliser l'éloge de la lenteur.

3 « **Au rythme de Rome** »

Les voies romaines et leur importance dans la circulation des hommes et des marchandises.

4 « **Au rythme de la terre** »

Notion d'échelle et de temps difficile à appréhender pour l'Homme.

5 « **Au rythme de l'eau** »

Comprendre l'importance de l'eau dans la vallée.

6 « **Au rythme de l'artisan** »

Le temps a la valeur que l'on veut bien lui donner.

7 « **Au rythme de l'humanité** »

Le ressenti des hommes pour « leur » vallée.

8 « **Au rythme des paysages** »

L'évolution des paysages au cours des temps.

9 « **Au rythme de la vie** »

Changement d'échelle pour mieux ressentir ce qui s'offre à nous.

10 « **Au rythme du temps** »

11 « **Choisir le rythme** » Quel devenir pour la vallée ?

## CONSEILS PRATIQUES

### COMMENT ACCÉDER AU SENTIER DÉCOUVERTE DES EAUX CLAIRES ?



Utilisez le parking de la mairie pour garer votre véhicule  
Depuis le parking de la mairie de Puymoyen, traversez la route et prenez sur votre gauche en direction de l'église. Le départ se fait au niveau du totem d'accueil dans le jardin face à la mairie.


© GrandAngoulême-SI-SIG-2011

### MERCI DE RESPECTER LES RECOMMANDATIONS SUIVANTES :

- > **Respectez le site** et les aménagements réalisés.
- > **Respectez les autres usagers du site.**
- > Ne laissez **pas de déchets**.
- > **Prévoyez de bonnes chaussures** : terrain accidenté par endroits.
- > **Les engins motorisés sont interdits** sur le site.



Ville de Puymoyen



### En cas d'urgence

Pompiers **18**, SAMU **15**,  
Police **17** ou **112** pour les  
portables (appel prioritaire)

### Renseignements

Communauté  
d'Agglomération  
du GrandAngoulême :  
05 45 38 51 74

Conservatoire  
d'espaces naturels  
de Poitou-Charentes :  
05 45 90 67 51

Mairie de Puymoyen :  
05 45 61 10 54

**Attention ! le sentier emprunte la partie haute des falaises : pour votre sécurité restez impérativement sur le chemin. Une partie du chemin en bas est accessible aux poussettes et personnes à mobilité réduite**



# L'ÎLE MARQUET

## UN SITE NATUREL PATRIMONIAL À VOCATION ÉDUCATIVE

Le patrimoine naturel, culturel et historique de l'île Marquet lui confère une originalité particulière venant de son emplacement au milieu de la Charente, au cœur même d'Angoulême. Cette île a connu, au fil des siècles, nombre de changements, qui sont aujourd'hui dévoilés au public à travers la mise en place d'un sentier d'interprétation.

### Un peu d'histoire...

L'île Marquet, joyau naturel d'Angoulême, est aussi riche d'une longue histoire durant laquelle plusieurs noms lui furent donnés.

Ainsi, la plus ancienne appellation paraît être celle d'île Saint-Pierre.

Plusieurs autres appellations suivirent, en fonction des propriétaires du lieu, avant qu'elle ne porte définitivement le nom de Pierre Marquet, en souvenir du maître d'hôtel qui la posséda de 1830 à 1856.

L'île Marquet est longtemps restée à vocation agricole. Au XIX<sup>e</sup> siècle, un usage industriel et commercial se développa. Ainsi vers 1830, Pierre Marquet construisit une roue pour arroser sa prairie. Cette même roue fut ensuite employée comme moteur pour actionner une féculerie de pommes de terre. Ensuite l'usine fut transformée en scierie à bois, en cartonnerie puis en moulin

à plâtre. Plusieurs bâtiments subsistent d'ailleurs, dont une haute cheminée.

Enfin, des bateaux-lavoirs et les blanchisseries demeurèrent, jusqu'en 1925 pour les premiers et 1950 pour les secondes.

L'île conserve aussi les traces des bombardements alliés de la Seconde Guerre mondiale, avec un immense creux encore visible aujourd'hui.

Peuplée de divers jardins, puis mise en valeur par l'association Charente Nature dans les années 1980, l'île est devenue propriété de la Ville.

### Le saviez-vous ?

Au milieu du XIX<sup>e</sup> siècle, alors que le tracé des chemins de fer était discuté, on pensa établir la gare d'Angoulême dans l'île Marquet. La proposition ne fut pas retenue pour les raisons qu'il est facile d'imaginer !



### Une gestion différenciée nécessaire



Il s'agit d'une gestion adaptée au milieu urbain et respectueuse de la nature. Celle-ci permet de maintenir et d'enrichir la biodiversité, en évitant notamment l'utilisation des produits chimiques. Ce mode de gestion définit les espèces à maintenir sur le site, la création de chemins limitant l'accès aux zones de nidification ou encore le respect de périodes de fauchage.

Cette gestion différenciée, respectueuse de l'environnement, est également pratiquée dans les parcs et jardins municipaux et semble rencontrer de plus en plus un écho favorable auprès des jardiniers amateurs.




Nord



-  Station d'interprétation
-  Tracé du sentier



#### Les 7 stations d'interprétation

-  **Le panneau d'accueil**  
Présentation du site, plan de localisation, consignes.
- 1 « Le lavoir »** Découvrez l'époque des blanchisseries et des bateaux lavoirs.
- 2 « Le jardin ouvrier »** Partez à la découverte des clapiers, des plantes et des outils un peu spéciaux.
- 3 « Les chaises musicales »** Installez-vous et laissez-vous bercer par les notes sonores de l'île.
- 4 « L'usine »**  
Découvrez les différents usages de l'usine.
- 5 « Le tas de bois »**  
Observez attentivement, et découvrez un monde inconnu et fascinant.
- 6 « Les bancs aux oiseaux »**  
Écoutez chanter l'île Marquet.
- 7 « La friche ouverte »**  
Partez à la découverte de la friche et de ses résidents.

Suivez les « empreintes » qui guideront vos pas, et n'ayez pas peur si vous croisez par endroit certains... fantômes du passé !





## Un îlot de nature à préserver

Sur près de 8 hectares, l'île Marquet abrite une faune et une flore remarquables. Dans les boisements d'Aulne glutineux et de Frêne commun, vivent des insectes xylophages, notamment l'étrange Lucane cerf volant et la surprenante Rosalie des Alpes. Ces boisements abritent aussi bon nombre d'oiseaux tels que des pics colorés.

Les zones de clairière renferment une flore typique des prairies humides : l'Eupatoire chanvrine, la Guimauve officinale ou la Cardère sauvage, le célèbre "cabaret aux oiseaux". Ce cortège floristique attire de nombreux papillons et libellules. Cette richesse biologique ne peut se maintenir qu'avec une gestion spécifique mise en oeuvre par le service des espaces verts de la Ville d'Angoulême, en partenariat avec Charente Nature.

## CONSEILS PRATIQUES

### COMMENT ACCÉDER AU SENTIER DÉCOUVERTE DE L'ÎLE MARQUET ?



Fermeture du site du 31 décembre au 15 avril

© GrandAngouleme-SI-SIG-2011

### En cas d'urgence

Pompiers **18**, SAMU **15**,  
Police **17** ou **112** pour les  
portables (appel prioritaire)

### Renseignements

Charente Nature :  
05 45 91 89 70

Mairie d'Angoulême :  
05 45 38 70 00

**Le site est difficilement accessible aux poussettes et personnes à mobilité réduite (escalier pour descendre sur l'île)**

### MERCI DE RESPECTER LES RECOMMANDATIONS SUIVANTES :

- > Respectez le site et les aménagements réalisés.
- > Ne cueillez pas les plantes.
- > Ne jetez pas vos déchets, ramenez-les avec vous.
- > Les engins motorisés sont interdits sur le site.
- > Pour votre sécurité, ne pénétrez pas à l'intérieur des anciens bâtiments industriels.







# LA VALLÉE DE L'ANGUIENNE

## UNE VALLÉE SURPRENANTE

Ici, le caractère minéral semble prédominant dans le paysage : falaises, blocs rocheux et anciennes carrières se marient très bien avec les sols gorgés d'eau et l'aspect luxuriant des forêts alluviales. Cette dualité du paysage donne une ambiance très particulière, exprimant à merveille l'intérêt de l'homme pour cet endroit. Ceci s'est décliné notamment par l'édification d'ouvrages industriels (moulins) et l'utilisation de la pierre, comme en témoignent les nombreuses carrières existantes. De la chaleur des coteaux exposés au sud, vous vous trouverez subitement rafraîchis par un souffle glacé provenant de l'entrée d'une ancienne carrière. N'y pénétrez pas pour votre sécurité et pour ne pas y déranger les populations de chauves-souris qui y trouvent refuge.

### 25 000 tonnes très... légères !

La présence du viaduc apporte une certaine originalité au sein de la vallée ; désormais, cette infrastructure imposante fait partie de l'identité de l'Anguienne. Un cheminement permet de circuler au pied du viaduc et d'y découvrir les aménagements réalisés par le

Département. Vous y trouverez un étang entouré d'allées, des plantations, une pelouse naturelle, ainsi que la construction de passerelles sur l'Anguienne. Des stations de découverte vous permettront de connaître la faune et la flore présentes sur ce lieu.



### Une volonté communale de mise en valeur patrimoniale

En 2002, lors des travaux de construction du viaduc de l'Anguienne, la circulation sur le chemin touristique a été interdite. L'idée de garder ce chemin fermé à la circulation a pris tout son sens, lorsque la municipalité a souhaité en faire un lieu de découverte de l'environnement accessible au plus grand nombre.

S'appuyant sur le concept de sentier d'interprétation, la ville a souhaité valoriser à son tour le riche patrimoine de la vallée. Ce sont donc des aménagements originaux (panneaux d'information, jeux interactifs) et de confort (tables de pique-nique, bancs) qui ont été installés.





Depuis 2006, le sentier d'interprétation de la vallée de l'Anguienne permet aux promeneurs de venir (re)découvrir cette vallée, à travers 9 stations d'interprétation originales.

Celles-ci reprennent un mobilier routier (bornes pédagogiques) faisant référence à l'ancien chemin rural reliant « le lion de St Marc » à Angoulême, aujourd'hui fermé à la circulation. Il est ainsi possible de parcourir les 4,4 km (aller-retour) en toute tranquillité, et de découvrir les trésors cachés qui font de ce lieu un endroit véritablement unique.

#### Les 9 stations d'interprétation du sentier

- 1 « **Creusé dans un mille-feuille** »  
Cette borne vous permettra de comprendre la formation de la vallée.
- 2 « **25000 tonnes très légères** »  
Vous serez surpris de découvrir les particularités techniques du viaduc.
- 3 « **À vous de jouer** »  
Des plaques au sol vous invitent à résoudre des énigmes !
- 4 « **Et au milieu, coule l'Anguienne** »  
Cette station vous permettra de découvrir les caractéristiques écologiques de l'Anguienne.

- 5 « **Un air de forêt primaire** »  
Station permettant d'appréhender les particularités de la forêt alluviale qui pousse « les pieds dans l'eau ».
- 6 « **Gazon bénit** »  
Station indiquant la richesse floristique des pelouses calcaires et notamment la présence d'orchidées.
- 7 « **Taillée dans la masse** »  
La fameuse « pierre d'Angoulême » a laissé de nombreuses traces de son extraction.
- 8 « **Suivez-les à la trace** »  
C'est le moment d'ouvrir l'œil : des empreintes d'animaux vous guideront jusqu'aux plantes typiques de l'endroit.
- 9 « **Toujours vert malgré son grand âge** »  
Cet arbuste parfois millénaire est considéré comme le bois le plus dur, mais qui est-il ?

Nord



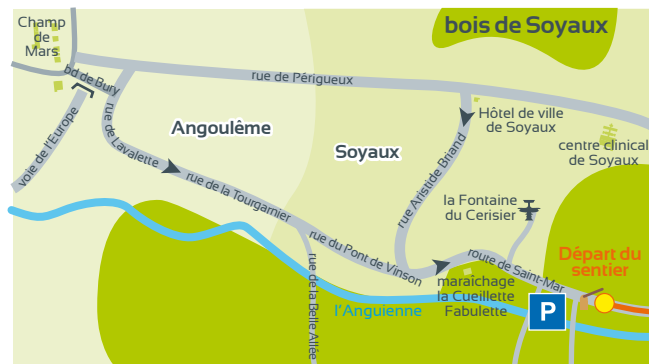
- Station d'interprétation
- Tracé du sentier



**Distance du parcours  
environ 4,4 km  
Durée 1h30**

## CONSEILS PRATIQUES

### COMMENT ACCÉDER AU SENTIER DÉCOUVERTE DE LA VALLÉE DE L'ANGUIENNE ?



© GrandAngouleme-SI-SIG-2011



### En cas d'urgence

Pompiers 18, SAMU 15,  
Police 17 ou 112 pour les  
portables (appel prioritaire)

### Renseignements

Mairie de Soyaux :  
05 45 97 83 50

### MERCI DE RESPECTER LES RECOMMANDATIONS SUIVANTES :

- > Respectez le site et les aménagements réalisés.
- > Ne cueillez pas les plantes et utilisez les poubelles mises à disposition pour vos déchets.
- > Les engins motorisés sont interdits sur le site.
- > Pour votre sécurité, ne pénétrez pas à l'intérieur des carrières.

Le sentier est accessible aux poussettes  
et personnes à mobilité réduite.

## Renseignements

GrandAngoulême

05 45 38 51 74

Avec le soutien  
financier de

