

*LE  
PERIPH'  
VERT*

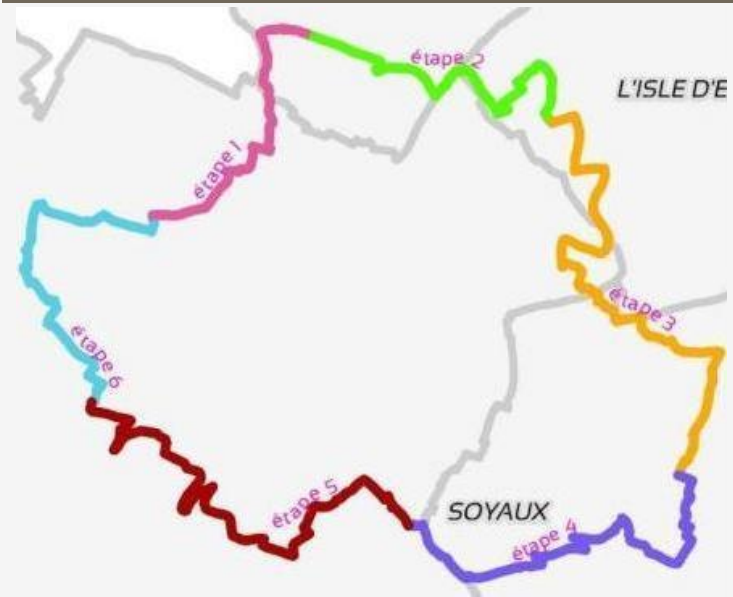
Inauguration 30 Septembre 2018

# PERIPH'VERT le tracé Gondpontolvien

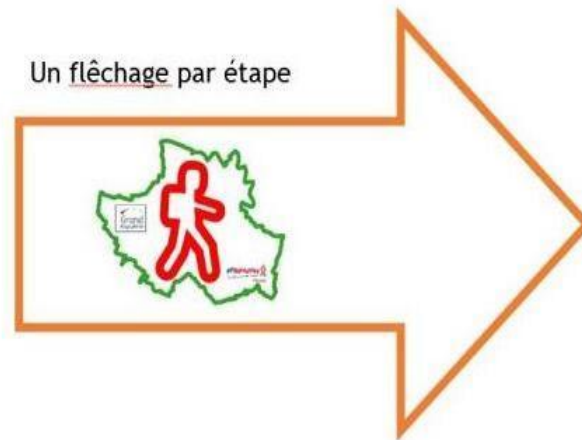
- ⇒ **étape n° 1 Chais Magelis – Maison du Temps Libre**
- ⇒ **étape n° 2 Maison du Temps Libre – Bois des Mérigots**

- **Au fil de l'eau sur les bords de la Charente**
- **Sur les traces du Petit Rouillac**
- **De l'étang au bois des Mérigots**

- Le Comité Départemental de la Randonnée Pédestre (CDRP) a finalisé le balisage du Périph'vert en Jaune.
- Pour la journée inaugurale, les bénévoles ont installé une signalétique provisoire : fléchage avec stiker collée mentionnant le parcours en couleur, chaque étape a sa couleur (voir figure ci-contre).
- Environ 80 panneaux répartis sur le parcours à chaque bifurcation ont été installés juste avant la manifestation. Il seront déposés le lendemain




Un fléchage par étape



# PERIPH'VERT le tracé Gondpontolvien

## Au fil de l'eau sur les bords de la Charente

*Limite avec Angoulême - muret précédé d'une marche facilite le passage  
le balisage jaune au premier plan sur l'arbre guidera vos pas*



# PERIPH'VERT le tracé Gondpontolvien

## *Au fil de l'eau sur les bords de la Charente*

*La Charente pénètre dans Angoulême*



# PERIPH'VERT le tracé Gondpontolvien

## *Au fil de l'eau sur les bords de la Charente*

*Entre les arbres le pont du Boulevard de Bretagne reflète sur l'eau*



# PERIPH'VERT le tracé Gondpontolvien

## Au fil de l'eau sur les bords de la Charente

*Un sentier au milieu d'un écrin de verdure*



# PERIPH'VERT le tracé Gondpontolvien

## *Au fil de l'eau sur les bords de la Charente*

une petite aire de repos au bord de l'eau





## Au fil de l'eau sur les bords de la Charente

*Un lieu fréquenté aussi par les pêcheurs*



# PERIPH'VERT le tracé Gondpontolvien

## *Au fil de l'eau sur les bords de la Charente*

Un accès par l'impasse de la laverie et au bout l'arrêt de bus



# PERIPH'VERT le tracé Gondpontolvien

## *Au fil de l'eau sur les bords de la Charente*

*en face une passerelle située sur la coulée verte*



# **PERIPH'VERT le tracé Gondpontolvien** ***Au fil de l'eau sur les bords de la Charente***

*un des nombreux lavoirs sur la commune de Gond-Pontouvre*



# PERIPH'VERT le tracé Gondpontolvien

## *Au fil de l'eau sur les bords de la Charente*

*sur les murs du lavoir, des traces d'un autre usage*



# **PERIPH'VERT le tracé Gondpontolvien** ***Au fil de l'eau sur les bords de la Charente***

**vue sur Angoulême – l'espace Franquin et l'église Saint-Martial**



# PERIPH'VERT le tracé Gondpontolvien

## *Au fil de l'eau sur les bords de la Charente*

deux cygnes en provenance de la Touvre se dirigent vers le port l'Houmeau



# **PERIPH'VERT le tracé Gondpontolvien**

## ***Au fil de l'eau sur les bords de la Charente***

*Le calme de la Charente se reflète et s'apprécie*





# **PERIPH'VERT le tracé Gondpontolvien** ***Au fil de l'eau sur les bords de la Charente***

***Ombre et fraîcheur assurés même en période de canicule***



# PERIPH'VERT le tracé Gondpontolvien

## *Au fil de l'eau sur les bords de la Charente*

*un accès bateau au droit d'une propriété privée*



# **PERIPH'VERT le tracé Gondpontolvien** ***Au fil de l'eau sur les bords de la Charente***

*un des passages pas toujours au sec*



# PERIPH'VERT le tracé Gondpontolvien

## *Au fil de l'eau sur les bords de la Charente*

*quelques obstacles non adaptés aux normes PMR*



# PERIPH'VERT le tracé Gondpontolvien

## *Au fil de l'eau sur les bords de la Charente*

*attention à ne pas tomber dans l'eau très proche à certains endroits*



# PERIPH'VERT le tracé Gondpontolvien

## *Au fil de l'eau sur les bords de la Charente*

*attention là aussi l'eau est proche !*



# PERIPH'VERT le tracé Gondpontolvien

## *Au fil de l'eau sur les bords de la Charente*

*une protection de fortune*



## Au fil de l'eau sur les bords de la Charente

*en longeant les clôtures des propriétaires*





# **PERIPH'VERT le tracé Gondpontolvien**

## ***Au fil de l'eau sur les bords de la Charente***

***et voici le débouché sur le terrain de pétanque***



# PERIPH'VERT le tracé Gondpontolvien

## *Au fil de l'eau sur les bords de la Charente*

*un dernier regard sur le fleuve*



# PERIPH'VERT le tracé Gondpontolvien

## Sur les traces du Petit Rouillac

- **Le Chemin de Fer Départemental (CFD)** portait le nom de « **Petit Rouillac** ». A partir de 1889 sur 35 km d'Angoulême à Rouillac puis à compter de 1896 jusqu'à Matha, ce train se faufilait de gare en gare **pendant plus d'un demi siècle** jusqu'au 1<sup>er</sup> Avril 1950.
- **Sur la commune de Gond-Pontouvre, le « Petit Rouillac »** après être parti de sa gare d'Angoulême (un bâtiment situé côté Parc Auto-Train actuel) entrait dans la commune par la **rue de la Madeleine à l'étang**. Il partageait la **rue du 8 Mai 1945** avec le Petit Mairat puis enjambait les voies menant à Limoges et à Paris. Une fois l'actuel route de Paris traversée, il entamait la descente vers la Charente **sur le chemin blanc** parallèle à la rue Neuve. Il poursuivait le long du cimetière napoléonien (**avenue JF Kennedy**) et enfin après avoir traversé la route de Vars, franchissait la Charente sur un pont dont quelques vestiges demeurent dessus et derrière le **terrain de pétanque**. Il pouvait alors se lancer vers la prochaine Gare celle de Vénat située sur la commune de Saint-Yrieix sur Charente

# PERIPH'VERT le tracé Gondpontolvien

## Sur les traces du Petit Rouillac

**Au 1<sup>er</sup> plan :** le franchissement de la Charente de Gond-Pontouvre à Saint-Yrieix/Charente

**Au 2<sup>ème</sup> plan :** le confluent entre Touvre et Charente

**Au loin la colline du Treuil pas encore urbanisée**

**Le pilier central du pont sur le quel reposait la structure métallique fut démontée après l'exploitation de ce chemin de fer départemental**

**Derrière côté Saint-Yrieix, un autre pilier supportait la structure et permettait au « Petit Rouillac » de franchir le pont de l'Houmelet**



# PERIPH'VERT le tracé Gondpontolvien

## Sur les traces du Petit Rouillac

*L'ouvrage d'art placé en hauteur permettait de passer sans encombre les abords du fleuve même lors des inondations*



*L'ancien pilier a été réhabilité en faveur des pétanqueurs, le petit Rouillac passait sous le chapiteau*



# PERIPH'VERT le tracé Gondpontolvien

## Sur les traces du Petit Rouillac

- *Randonneurs, attention vous êtes priés de suivre le chemin borduré et ne pas marcher sur les cordelettes délimitant les jeux de boules*



# PERIPH'VERT le tracé Gondpontolvien

## Sur les traces du Petit Rouillac

*l'espace entre le panneau et la clôture, est suffisant pour que les randonneurs se glissent et poursuivent leur route*



# PERIPH'VERT le tracé Gondpontolvien

## Sur les traces du Petit Rouillac

*des traversées de voies sécurisées de part et d'autre de l'avenue JF Kennedy*

*Route de Vars au niveau de l'arrêt de bus STGA ligne n° 7*



*Rue de l'égalité à l'angle du cimetière Napoléonien du Gond*





# PERIPH'VERT le tracé Gondpontolvien

## Sur les traces du Petit Rouillac

Sur le poste de tranfo. électrique, un graphique représente le passage du chemin de fer, volonté de la commune de garder une trace de son passé



# PERIPH'VERT le tracé Gondpontolvien

## Sur les traces du Petit Rouillac

*Avenue J.F.Kennedy encore un dernier passage ombragée*

*Au fond le terrain de pétanque*



*Plus loin le monument aux morts*



# PERIPH'VERT le tracé Gondpontolvien

## Sur les traces du Petit Rouillac

**Mémorial Départemental A.F.N. (Afrique du Nord) en hommage aux charentais morts en A.F.N.**



**Par respect les randonneurs sont invités à contourner le monument aux morts**



# PERIPH'VERT le tracé Gondpontolvien

## Sur les traces du Petit Rouillac

L'entrée du chemin blanc côté  
rue de l'égalité limitée et relayée



*Un chemin blanc balisé*



# PERIPH'VERT le tracé Gondpontolvien

## Sur les traces du Petit Rouillac

*L'accès au chemin blanc depuis la route de Paris*



*Vue aérienne du tracé du petit Rouillac (en bleu) et du nœud ferroviaire*



# PERIPH'VERT le tracé Gondpontolvien

## Sur les traces du Petit Rouillac

*La traversée de la route de Paris est sécurisée aux abords du rond-point*



*Au même rond-point le tracé se poursuit rue de La République*



# PERIPH'VERT le tracé Gondpontolvien

## Sur les traces du Petit Rouillac

*le petit Rouillac enjambait les deux voies ferroviaires existantes*

*La ligne Paris / Bordeaux*

*La ligne Angoulême / Limoges*



# PERIPH'VERT le tracé Gondpontolvien

## Sur les traces du Petit Rouillac

Le petit Rouillac partageait la rue du 8 Mai 1945 avec le Petit Mairat qui lui poursuivait son trajet vers les quartiers de Pisany et du Pontouvre



La vue aérienne montre bien la courbe effectuée par le petit Rouillac depuis la rue du 8 Mai 1945 vers la rue de La Madeleine à l'étang pour rentrer dans Angoulême par le quartier de La Madeleine (tracé en bleu)





# PERIPH'VERT le tracé Gondpontolvien

## De l' étang au bois des Mérigots

*À l'angle de la rue du 8 Mai 1945 et de La Madeleine à l'étang prolongé, le tracé du Périph'vert s'oriente vers le nord*



*C'est rue de la Madeleine à l'étang que s'achève (ou débute) le tracé Gondpontolvien du Périph'vert*



# PERIPH'VERT le tracé Gondpontolvien

## De l' étang au bois des Mérigots

A partir de cet escalier permettant d'accéder au Bd du Mal Juin, le tracé se dirige vers le bois des Mérigots après avoir franchit le Bd des 7 moines de Tibérhine (voir tracé en jaune)



# PERIPH'VERT le tracé Gondpontolvien

**○ MERCI DE VOTRE ATTENTION**

- *NOTA: certains éléments de ce document sont issus de l'ouvrage de Henry Le Diraison et Yvette Renaud « Chemin de fer de Charente au temps de la vapeur »*