


Là, laisser le chemin qui monte pour tourner à droite et suivre la vallée en direction de Chez Normandin.

04 - Tourner à droite après le bosquet. Sur la gauche, deux des nombreux ouvrages d'art permettant à la LGV Paris Bordeaux de franchir les vallées.

Au bout du chemin, suivre la route vers la gauche, puis à gauche encore jusqu'au carrefour où l'on tourne à droite pour suivre la route sur 100m.

05 - Monter le sentier de gauche qui va longer la Motte à Viaud. Le clocher de l'église de Plassac apparaît puis disparaît au gré des collines crayeuses.

 Au sommet, le **large panorama** s'ouvre à l'Est sur le château de La Mercerie et les confins du Périgord.

Rejoindre la route que l'on traverse pour suivre le chemin enherbé en face sur 150m avant de prendre à droite le chemin qui monte dans le talus.

Longer la vigne et revenir vers l'église.



Peuplier noir



Eglise Plassac



Une question ?

MAIRIE DE PLASSAC

05 45 64 01 36

OFFICE DE TOURISME
DU PAYS D'ANGOULÊME

05 45 95 16 84

www.angouleme-rando.com
info@angouleme-tourisme.com

Avec la participation de :

CHARENTE
LE DÉPARTEMENT

ANGOULÊME
TOURISME

PLASSAC ROUFFIAC

FFRandonnée
Charente

À LA
DÉCOUVERTE
des chemins



du Grand Angoulême

10

Plassac-Rouffiac

CIRCUIT DES COLLINES

Partez sur un circuit offrant de beaux points de vues sur la campagne vallonnée du Sud Charente aux couleurs changeantes au fil des saisons, passant des ocres aux blancs des collines crayeuses l'hiver et du vert au doré des cultures aux beaux jours.

 À voir en chemin :

l'église Saint-Cybard et sa crypte, la vallée de l'Écly et ses sources, les combes et coteaux.



AVANT DE PARTIR

les infos pratiques

Départ : Plassac

Parking salle des fêtes

GPS : lat. 45.5272643 long. 0.0637287



10 km

distance



moyen



3h

temps



balisage



soleil



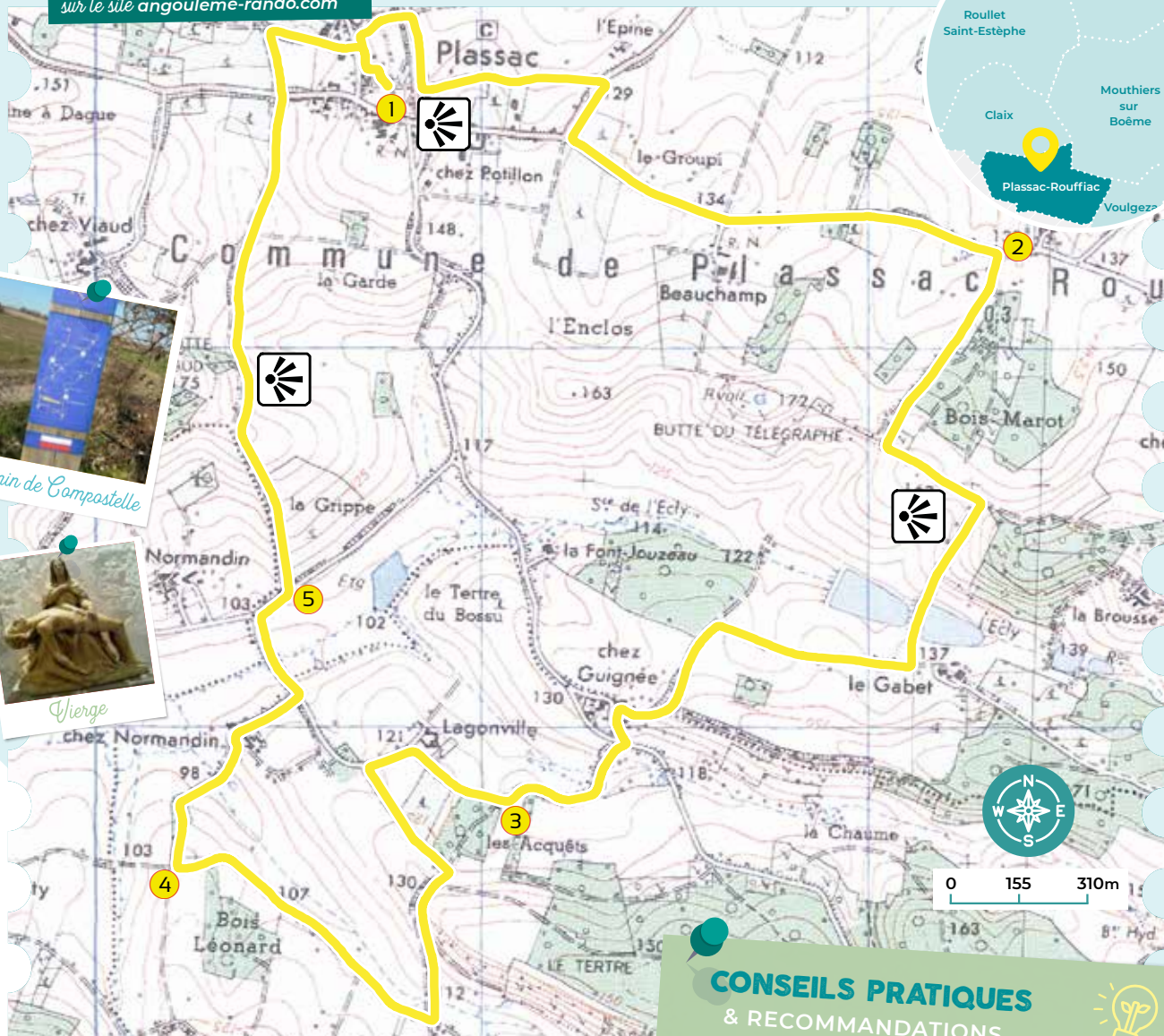
en famille

Grand
Angoulême



Téléchargez le tracé GPX


sur le site angouleme-rando.com



Chemin de Compostelle



Vierge



Lavoir

01 - Se diriger vers ☒ **l'église Saint-Cybard** - une des plus remarquables églises romanes de l'Angoumois.

Descendre le chemin sur la droite qui débouche sur la D437 que l'on prend par la droite.

☒ **Au lavoir**, tourner à gauche et suivre le chemin herbeux qui monte.

Vous êtes ici sur le chemin secondaire de Tours à Saint-Jacques de Compostelle qui traverse la Charente du Nord au Sud.

Prendre au bout la D107 par la droite. Au carrefour, suivre à gauche sur 1,3 km la petite route de Rouffiac qui, au-delà des parcelles de vignes, offre un beau **panorama** sur les collines et les cultures céréalières environnantes.

02 - Tourner à droite derrière le **lavoir**, avant le village du Cluzeau, direction Sud. Le chemin monte le long d'un bois. Quitter ce chemin qui continue vers le point culminant de la commune en descendant à droite dans ☒ **la vallée de l'Écly**. Tourner à droite après les retenues d'eau et continuer dans la vallée jusque Chez Guignée. Descendre à gauche dans le village et traverser la route. Prendre le chemin en face qui descend dans une petite vallée verdoyante.

03 - Plus loin devant le bois tourner à droite et le longer en direction de Lagonville.

Là, prendre la route à gauche et tourner aussitôt à gauche entre deux parcelles de vignes. Au bout tourner à droite et continuer tout droit vers le sommet de côte. Redescendre vers l'étang.



Vallée de l'Écly

CONSEILS PRATIQUES & RECOMMANDATIONS



Nous vous invitons à respecter la nature :

- Respecter la faune et la flore
- Respecter l'élevage et les cultures
- Rester sur les sentiers balisés
- Ne pas faire de feu
- Ne pas camper
- Porter des chaussures adaptées
- Ne laisser aucun débris

CODE balisage

- Bonne direction
- Changement de direction
- Mauvaise direction

IGN : Scans25 ©
Crédit photo : ©Office de tourisme Angoulême - C. BLAINÉAU
Conception & réalisation : Agence42