



08 - Obliquer à gauche. Ignorer un départ de chemin sur la droite et continuer jusqu'au hameau des Brandes  **beau portail charentais**. Prendre à droite et aussitôt à gauche pour suivre la Voie des Champignonnières.



09 - Au bout, emprunter en face la Venelle du  **Vieux Puits** - lequel se trouve hors parcours à gauche dans le chemin enherbé à la sortie du village. Continuer vers la droite par le Chemin des Puits - ceux-là sont des puits d'aération des champignonnières. Longer les vignes.

10 - Tourner à droite au coin du bois et cheminer jusqu'à une route. Prendre en face la Route de Chante Alouette.

11 - Au carrefour, tourner à gauche dans le chemin blanc qui monte vers Cheville : remarquer les pierres qui clôturent la première maison du village. Prendre à gauche au Stop et aussitôt à droite Rue des Groizilliers.

12 - Dans le virage de la Rue du Point de Vue, obliquer à gauche dans le Chemin des Vignes, empierré d'abord, puis enherbé. Descendre jusqu'au croisement.

13 - Tourner à droite. Suivre vers la droite la Route de l'Ageasson jusqu'à la station de gaz.

14 - Prendre à gauche pour descendre vers la Charente.

15 - Suivre le chemin de halage par la droite. La borne mise en place sur le chemin des gabarriers par le Conseil Municipal des Jeunes indique 2,5 km jusqu'à la base nautique.

Hors parcours, voir l'écluse rive gauche après le pont.



Une question ?

MAIRIE SIREUIL
05 45 90 55 40

**OFFICE DE TOURISME
DU PAYS D'ANGOULÊME**

05 45 95 16 84

www.angouleme-rando.com
info@angouleme-tourisme.com

Avec la participation de :



À LA  **DÉCOUVERTE**
des chemins



du Grand Angoulême

15

Sireuil

CIRCUIT DES VIGNES

Partez pour une belle randonnée le long de la Charente, découvrez le village de Sireuil, puis prenez de la hauteur pour une immersion au cœur du vignoble du Cognac.

 *À voir en chemin :*

La halte nautique, le fleuve Charente, l'église Saint-Orient, la mairie ancien logis du XVIII^e siècle, le vignoble, les lavoirs, les portails charentais.

À côté : l'écluse de Sireuil.



AVANT DE PARTIR

les infos pratiques

Départ : halte nautique de Sireuil
GPS : lat. 45.615057 long. 0.009315

Venir en bus :
Möbius transport à la demande



14 km

distance



moyen



4h

temps



balisage




soleil

En période de pluie, certains passages sont très boueux voire inondés.



Téléchargez le tracé GPX

sur le site angouleme-rando.com



Bord de Charente

IGN : Sean25 ©
Crédit photo : © Office de tourisme du Pays d'Angoulême
Conception & réalisation : Agence42



01 - Remonter vers la route et partir à l'opposé du pont. Passer devant le camping et tourner à droite dans la belle allée ombragée, puis à gauche pour remonter vers la route. Observer le lavoir de la Font Chaton. Prendre ensuite par la gauche la Route des Distilleries - descendre pour un aller-retour la rampe à gauche pour découvrir l'ancien lavoir. De retour, continuer à gauche.

02 - Au carrefour, prendre en face la Route des Grands Champs. Continuer toujours tout droit sur le Chemin des Combes. On aperçoit sur la gauche les silos situés à l'ancienne gare et les bâtiments de l'ancienne tannerie.

03 - Tourner à gauche en arrivant à la Route de Chez les Rois et encore à gauche dans la prochaine rue. Traverser la D7 pour rejoindre le Logis XVIII^e abritant la mairie.

04 - Monter les marches, redescendre vers la gauche pour passer devant l'église. Descendre par la gauche la ruelle qui va à la Charente. Longer vers la droite les bords de la rivière pendant 1 km.



Ancien lavoir

05 - Tourner à droite avant les lignes électriques. Remarquer le lavoir en arrivant à la route. Traverser pour prendre en face la Venelle des Amelins. Au bout, suivre la route vers la droite.

06 - À la fourche, quitter la route pour le chemin blanc à droite. Remarquer en montant les fossés taillés dans la roche.

07 - Tourner à droite derrière la maison. Aller tout droit jusqu'au Carrefour de la Croix Chevalière. Sur le plateau, un magnifique panorama de collines plantées de vignes s'offre au randonneur ; sur la droite se dresse le clocher de l'église de Saint-Simeux.



CONSEILS PRATIQUES & RECOMMANDATIONS



Nous vous invitons à respecter la nature :

- Respecter la faune et la flore
- Ne pas faire de feu
- Respecter l'élevage et les cultures
- Ne pas camper
- Rester sur les sentiers balisés
- Porter des chaussures adaptées
- Ne laisser aucun débris

CODE balisage

- Bonne direction
- Changement de direction
- Mauvaise direction