

À proximité, le quartier Saint-Cybard fut occupé dès le XIX^e siècle par de nombreuses industries dont celle du papier, qui ont fait la réputation d'Angoulême. Leur histoire est retracée au Musée du papier. Aujourd'hui Saint-Cybard est le cœur de « Magélis » avec :

- Le Château de Dampierre (pôle international pour la création d'images).
- Le Musée de la BD au sein des anciens chais.
- La Cité Internationale de la BD et de l'Image (CIBDI) située en rive gauche reliée par une passerelle sous l'œil bienveillant de Corto Maltese.

De l'écluse de Thouérat au pont de Basseau (3.2 km)

Face à l'écluse, la **poudrerie** (non accessible au public), créée en 1819 par ordonnance royale, s'étend jusqu'au pont de Basseau.

Vous pouvez accéder par les jardins à la mairie de Fléac (XIX^e siècle) qui domine avec **le logis de Chalonne** (XVIII^e siècle) et **le château de Fléac** (XIX^e siècle) le cours tranquille de la Charente. À leurs côtés, l'église Notre dame montre une façade et une nef à coupes influencées par la cathédrale d'Angoulême, elle présente également d'intéressantes peintures gothiques.

À voir également à Fléac : Le Doyenné (XII et XIII^{ème} siècle), le patrimoine rural (lavoirs, fontaines...) et ses beaux logis.

Du Pont de Basseau au Moulin de Fleurac (2km).

L'écluse donne accès sur les îles de Fleurac et par la passerelle jusqu'au Moulin et Château de Fleurac (accès privé). La Coulée verte se poursuit sur le tracé du Val de Charente en direction de Jarnac et Cognac.



À voir également à Nersac : L'écluse de la Mothe, le château de la Foucaudie (mairie), l'église Saint-Pierre (XIII^e siècle), les fontaines (la Mothe, Pombretton, le peu), le château de Boisbedeuil (privé).

À voir également à Linars : Le vieux bourg avec aux alentours plusieurs hameaux aux anciennes maisons de caractère. Le patrimoine rural (porches, puits...). Beau portail début XIX^e siècle rue des Boisdon. La fontaine pétrifiante de la Dalle à Jarousson. L'église St Pierre et sa façade du XII^e siècle.

À voir également à Saint-Michel : L'église Saint-Michel du XII^e siècle. Le logis de Chantoiseau.

La Coulée verte se poursuit sur la rive droite en direction de Cognac et prend l'appellation « Val de Charente ».

Une question ?

OFFICE DE TOURISME DU
PAYS D'ANGOULÊME

05 45 95 16 84

www.angouleme-rando.com
info@angouleme-tourisme.com

Avec la participation de :



F

Angoulême

SENTIER LA COULÉE VERTE

Ancien chemin de halage au patrimoine naturel, historique et remarquable longeant le fleuve Charente sur près de 17 km.



AVANT DE PARTIR

les infos pratiques

Départ : Rive droite de la Charente, de Saint-Yrieix à Linars, plusieurs départs possibles.



distance



facile



temps




ombragé



en famille

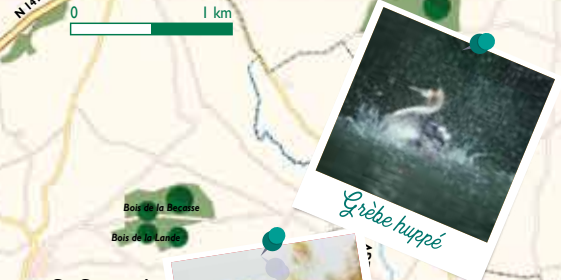
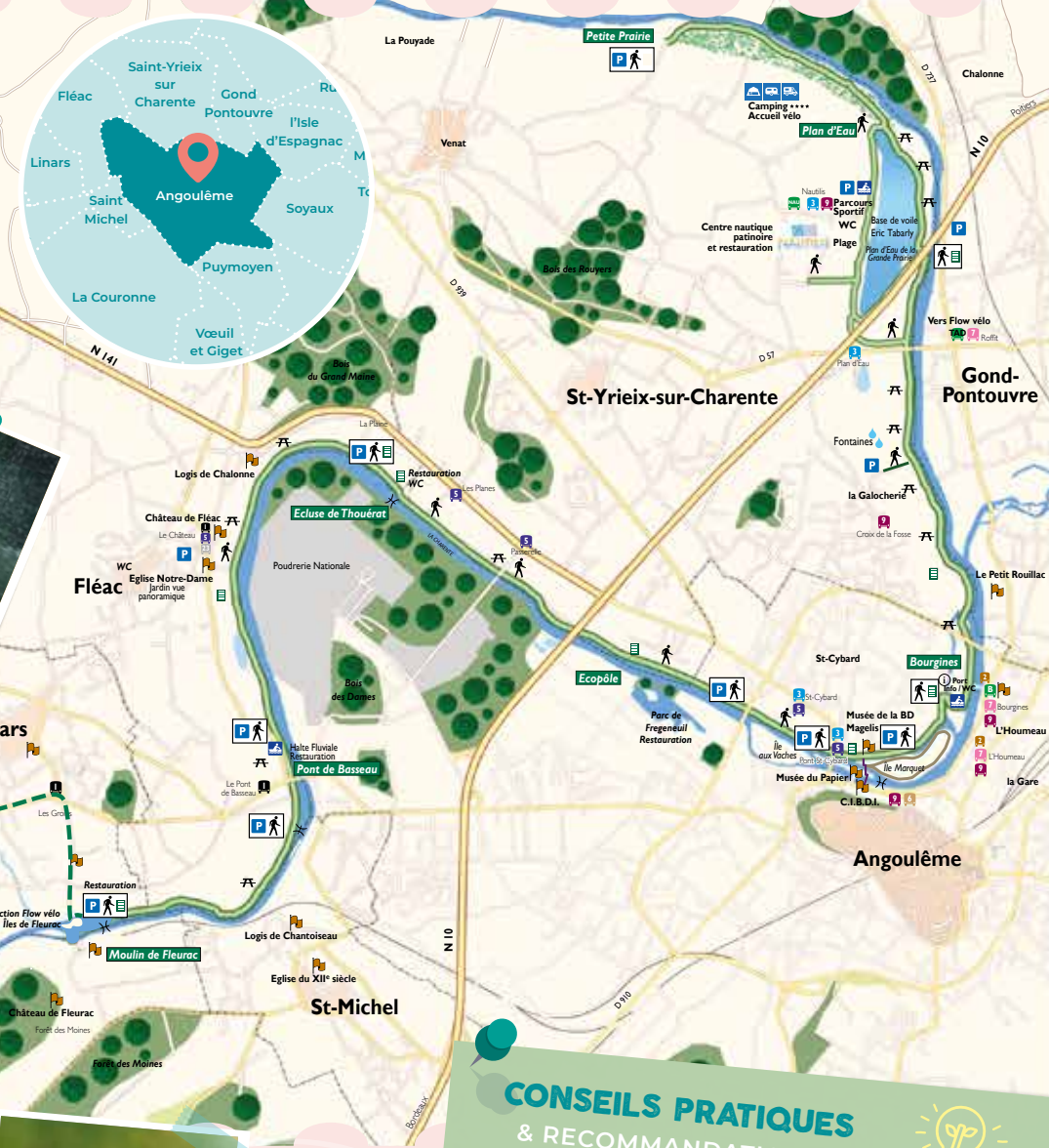
WC PLAN D'EAU DE SAINT-YRIEIX



LA COULÉE VERTE... 17 KM DE BALADE



- Accès piéton à la Coulee Verte
 - Parking
 - Fontaine
 - Activités nautiques
 - Table de Pique-Nique
 - Panneau d'information patrimoine
 - Patrimoine historique ou culturel
 - Ecluse
 - Limite communale
 - Parcours de la Coulee Verte 17 km soit 5h
 - Tracé temporaire
 - Sentier d'interprétation de l'île Marquet
 - Passerelle Hugo Pratt (Passerelle Magelis)
 - Transport à la demande
 - Hôtel de ville vers Nautilis
 - Ligne d'autobus
- Des sentiers de randonnée existent à proximité pour tous renseignements contactez le Comité Départemental de la Randonnée Pédestre et office de Tourisme circuit n°5; les murs peints n°1; Périlh'vert n°8; Flow vélo.



Téléchargez le tracé GPX sur le site angouleme-rando.com

IGN Scan 25®
Crédit photo : ©W. DENIZET - CD - Charente Nature
Conception & réalisation : Agence42

CONSEILS PRATIQUES & RECOMMANDATIONS

Nous vous invitons à respecter la nature :

- Respecter la faune et la flore
- Respecter l'élevage et les cultures
- Rester sur les sentiers balisés
- Ne pas faire de feu
- Ne pas camper
- Porter des chaussures adaptées
- Ne laisser aucun débris



Ancien chemin de halage au patrimoine naturel et historique remarquable.

Le fleuve Charente constituait autrefois une voie de communication et un axe commercial majeur (eau de vie de Cognac, sel, bois...). Il reste de ce riche passé un patrimoine historique et naturel à découvrir le long de ce chemin ombragé bordant la Charente de Saint-Yrieix à Linars.



Les 17 km peuvent également si besoin se parcourir en plusieurs tronçons.

De la Petite Prairie au Plan d'Eau de la Grande Prairie (1,8 km). Tour du plan d'eau (2,8km).

La Petite Prairie permettra aux amoureux de la nature d'y observer une flore caractéristique des prairies alluviales (orchidée, fritillaire pintade...). Les plus sportifs pourront quant à eux profiter des équipements de loisirs du Plan d'eau (baignade, voile...) et du centre nautique patinoire « Nautilis ».

Du Plan d'Eau de la Grande Prairie à la passerelle de Bourgines (3 km)

Partie ombragée avec des fontaines aux noms évocateurs qu'il vous faudra découvrir à proximité du chemin de la Coulee Verte. Vous serez également surpris de découvrir au milieu du fleuve, les piles de l'ancien pont ferroviaire du « petit Rouillac ».

De la passerelle de Bourgines à l'écluse de Thouérat (4,5 km)

Le Port l'Houmeau fondé au XIII^e siècle a permis le développement d'un quartier avec de beaux hôtels particuliers et un bâti ouvrier plus modeste.