

**07** - En débouchant du sentier, se diriger légèrement vers la droite pour prendre aussitôt le chemin en face en ignorant le chemin qui part à droite – vous allez suivre le GR® de Pays jusqu'à l'arrivée. À l'intersection à 500 m, prendre à gauche la belle allée forestière. Longer le camp militaire sans y pénétrer.

**08** - Tourner à gauche dans le bois, puis à gauche encore entre les cultures pour arriver à la route par le Chemin des Groies.

**09** - Traverser et suivre le trottoir vers la gauche. Emprunter à droite le Chemin de la Croix et monter le chemin de gauche - voir le  **château** en passant.

**10** - Au bout du chemin, suivre le trottoir vers la droite pour rejoindre la place des Rampeaux et le point de départ.



*Vache au pré*



*Asphodèle*



*Mairie*

*Une question ?*

**MAIRIE DIRAC**  
05 45 60 61 69

**OFFICE DE TOURISME  
DU PAYS D'ANGOULÊME**

05 45 95 16 84  
[www.angouleme-rando.com](http://www.angouleme-rando.com)  
[info@angouleme-tourisme.com](mailto:info@angouleme-tourisme.com)

*Avec la participation de :*

**CHARENTE**  
LE DÉPARTEMENT

**ANGOULÊME**  
TOURISME

**DIRAC**

**FF Randonnée**  
Charente

À LA   
**DÉCOUVERTE**  
*des chemins*



du Grand Angoulême

**27**

*Dirac*

## CIRCUIT DES ASPHODÈLES

À 10 minutes d'Angoulême, la forêt de Dirac vous offre une ombre bienfaisante abritant ses chemins creux bordés de murets et ses larges allées forestières. Profitez de cette belle immersion dans la nature pour y observer sa faune et sa flore. Au printemps, vous pourrez y repérer la spectaculaire floraison de l'asphodèle.

 *À voir en chemin :*

L'église Saint-Martial, le Prieuré, le village des Maisons Blanches, la forêt de feuillus, le lavoir de Grand-Font, le château, la faune et la flore.



**AVANT DE PARTIR**

*les infos pratiques*

Départ : place de la Mairie de Dirac  
GPS : lat. 45.605273, long. 0.248128



9 km

*distance*



*facile*



2h45

*temps*



*balisage*



*ombragé*



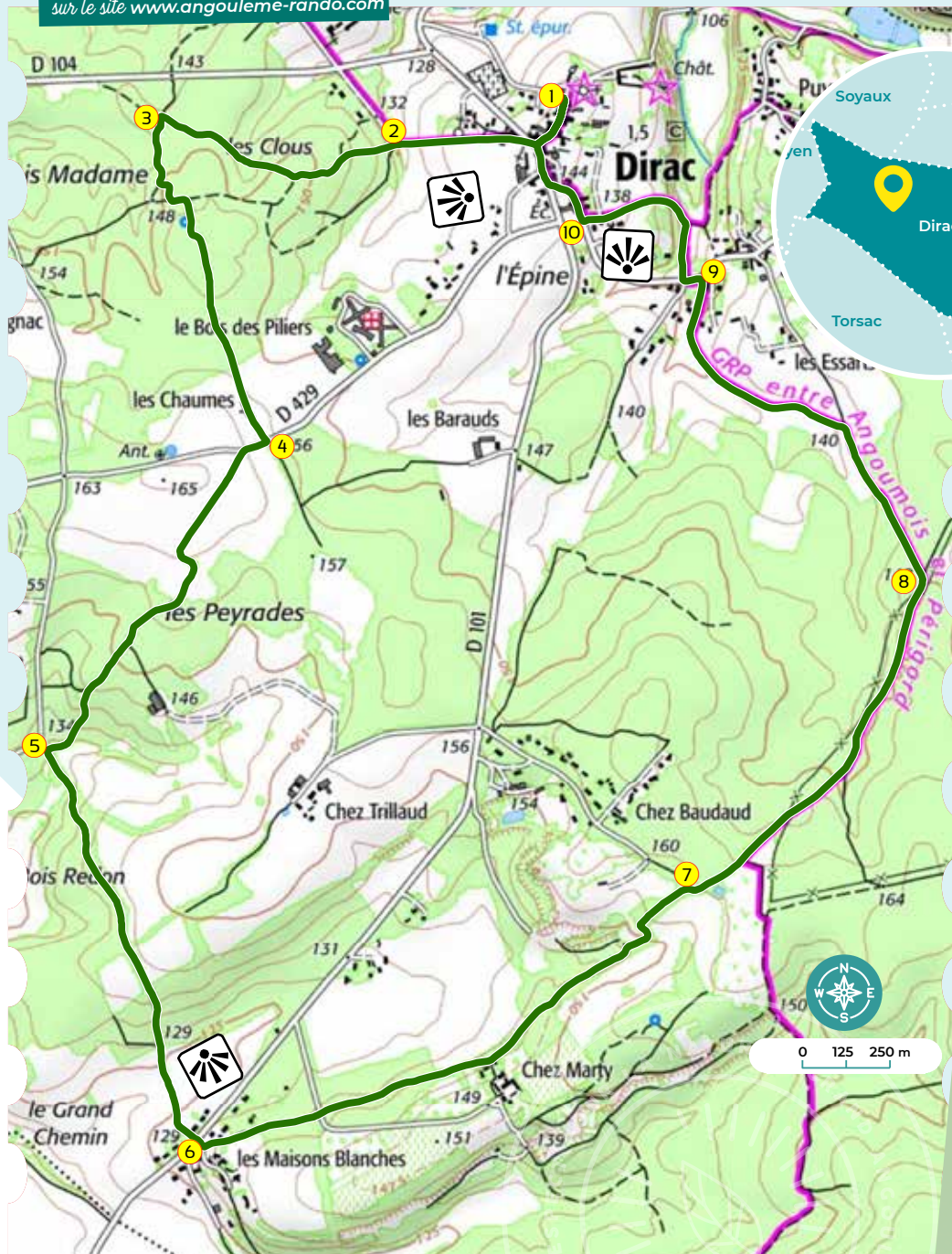
*en famille*


**Grand**  
Angoulême



Téléchargez le tracé GPX

sur le site [www.angouleme-rando.com](http://www.angouleme-rando.com)




**01** - Au départ de la mairie, emprunter vers la droite la Rue du Bourg. Place des Rampeaux, traverser la RD 104 et descendre vers le chemin du  **Prieuré** au coin de la place.

**02** - À l'orée du bois, ignorer les chemins à droite et à gauche pour continuer en face tout droit pendant 600 m environ.

**03** - Avant d'atteindre la route, obliquer à gauche. Suivre ce chemin pendant 700 m jusqu'à la sortie du bois. Poursuivre par le chemin bordé de cultures, dépasser la cabane de chasse et arriver à la route.

**04** - Ignorer le chemin en face, suivre la RD 101 vers la droite sur 60 m et tourner aussitôt à gauche dans le chemin. Longer la haie, traverser les cultures puis entrer dans le sous-bois.

**05** - À l'intersection, laisser la route à droite et emprunter le chemin dit de la voie romaine vers la gauche pendant plus d'1 km pour arriver au village des  **Maisons Blanches**.

**06** - Traverser la route, dépasser la place et se diriger vers le chemin de la Garenne à gauche. Continuer dans le bois pendant 1,3 km - vous allez couper la voie privée menant Chez Marty.



L'église Saint-Martial

### CODE balisage

 Bonne direction

 Changement de direction

 Mauvaise direction

### CONSEILS PRATIQUES & RECOMMANDATIONS

*Nous vous invitons à respecter la nature :*

- Respecter la faune et la flore
- Respecter l'élevage et les cultures
- Rester sur les sentiers balisés
- Ne pas faire de feu
- Ne pas camper
- Porter des chaussures adaptées
- Ne laisser aucun débris

