


05 - Dans le virage, descendre sur la gauche le sentier longeant un parc grillagé. En bas, suivre la route vers la droite jusqu'aux **falaises du site d'escalade** de renommée mondiale. Voir le lavoir en contre-bas. Hors parcours, à 300 m à gauche se trouve le **Moulin du Verger** connu pour son papier artisanal et célèbre aussi grâce à la saga de Marie-Bernadette Dupuy.

Poursuivre par la route, prendre à gauche à l'intersection puis emprunter la « voie Iculisma » qui monte vers Puymoyen – voir la **borne** en bas du chemin.

06 - Prendre à gauche Rue du Bourg, voir l'**église Saint-Vincent** et continuer vers le rond-point d'où l'on rejoint le point de départ.




Rocher d'escalade



Voie Iculisma

Pour en savoir + sur le patrimoine de la commune :



L'église Saint-Vincent

Une question ?

MAIRIE PUYMOYEN
05 45 61 10 54

OFFICE DE TOURISME
DU PAYS D'ANGOULÊME

05 45 95 16 84
www.angouleme-tourisme.com
info@angouleme-tourisme.com

TÉLÉCHARGEZ GRATUITEMENT L'APPLICATION 

Avec la participation de :



À LA 
DÉCOUVERTE
des chemins



du Grand Angoulême

32

Puymoyen

CIRCUIT DES CHÊNES VERTS

Site naturel majeur et protégé, la vallée des Eaux-Clares est un lieu de promenade très prisé, remarquable par ses falaises calcaires et sa biodiversité.

 À voir en chemin :

Les falaises, le moulin du Verger, la source et la sculpture à Giget, l'élevage de cerfs, l'église Saint-Vincent.



AVANT DE PARTIR

les infos pratiques

Départ : salle des fêtes
16400 Puymoyen

GPS : lat. 45.616579, long. 0.180526

Venir en bus :
Möbius lignes 2 et EXP



6 km

distance



facile



2h

temps



balisage



soleil
ombre

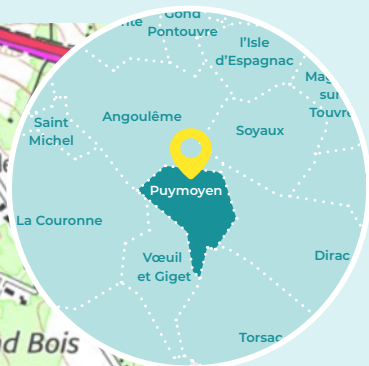
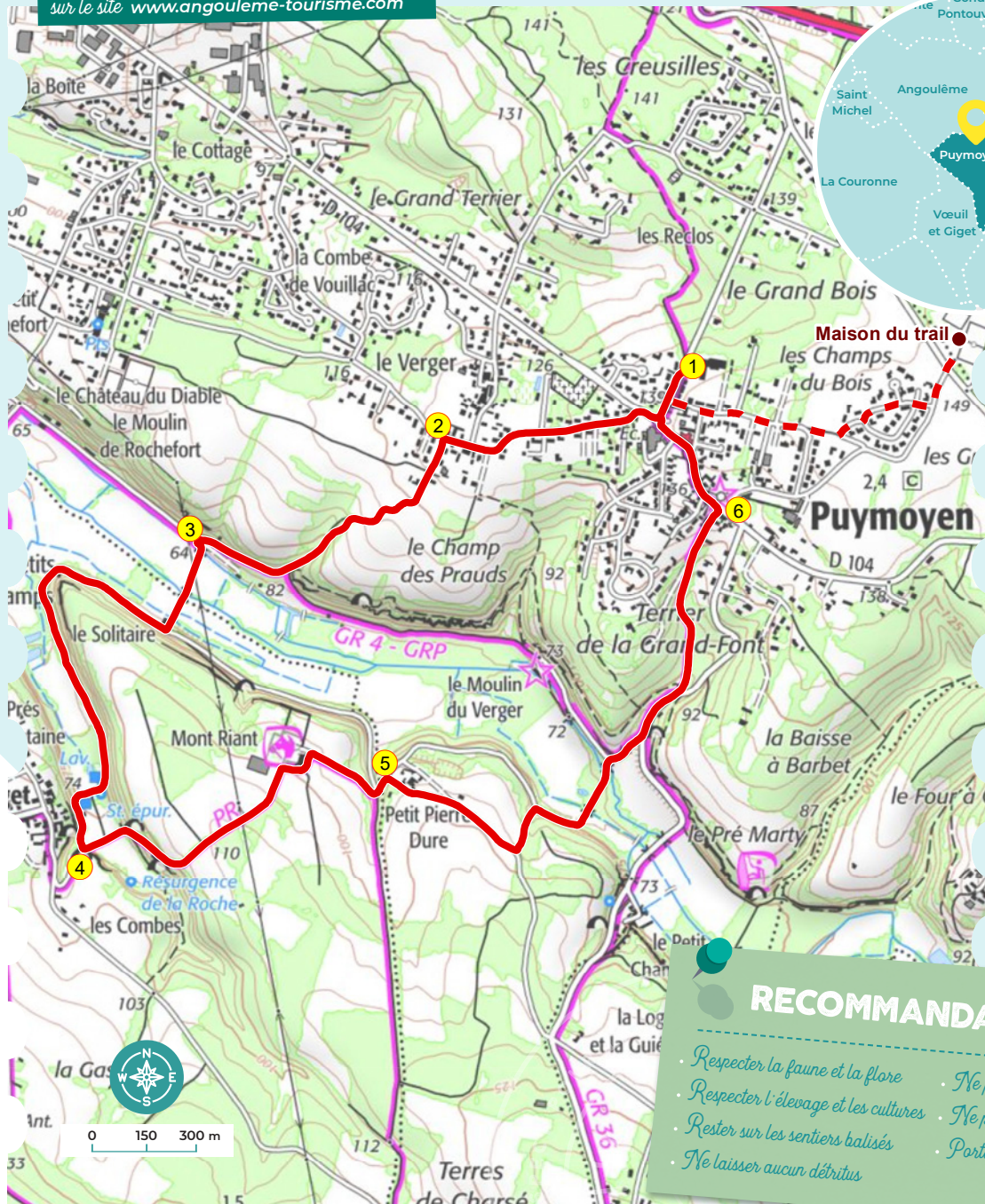


en famille



Téléchargez le tracé GPX

sur le site www.angouleme-tourisme.com



IGN Scans25® - Photo ©Office de tourisme du Pays d'Angoulême
Conception : Agence42 - Réalisation : Service communication de Grand'Angoulême - 2024.



01 - Se diriger vers le rond-point où se situent les commerces et la mairie. Tourner vers la droite sur la Rue d'Angoulême, traverser au passage protégé pour emprunter la Rue du Verger. Ignorer la rue du Souvenir puis le chemin des Prauds. Dans le virage, voir la croix devant la maison, continuer en face Rue du Bois Jamain.

02 - Tourner à gauche Chemin des grandes vignes. Dans le virage, s'engager dans le chemin interdit aux véhicules qui descend dans la **vallée**. Prendre à droite en bas et atteindre la Route de la Vallée des Eaux-Clares.

03 - La suivre vers la gauche, franchir le ruisseau des Eaux-Clares et tourner à droite dans le virage, au coin de la maison. Suivre ce chemin plaisant jusqu'à la prochaine intersection – voir le **lavoir restauré** puis la **source** et son **aqueduc** dans le virage.

04 - Bifurquer à gauche pour monter au Mont Riant. La vallée est creusée d'anciennes carrières de pierre de taille souterraines (pierre d'Angoulême) souvent reconverties en champignonnières puis abandonnées. Voir hors parcours la **sculpture Festina** sur la petite route qui monte à Giget. Dépasser l'**élevage de cerfs** et le **centre équestre**. Au carrefour, ignorer la route qui descend pour suivre celle qui monte en face. Tourner à droite avant les maisons.

CODE balisage

- Bonne direction
- Changement de direction
- Mauvaise direction

RECOMMANDATIONS

- Respecter la faune et la flore
- Respecter l'élevage et les cultures
- Rester sur les sentiers balisés
- Ne pas faire de feu
- Ne pas camper
- Porter des chaussures adaptées
- Ne laisser aucun débris



Festina



Fougère scolopendre

La vallée offre deux visages différents de chaque côté du ruisseau des Eaux-Clares : celui très secs des pelouses calcaires avec leur cortège de plantes méditerranéennes exposées au sud à celui plus humide, exposé au nord peuplé de **fougères scolopendres** et de mousses colonisant les rochers.

