

**07** - Virer à droite au carrefour pour emprunter un chemin herbeux qui aboutit au hameau du **Maine Forêt**. Descendre la route vers la gauche.

**08** - Tourner à droite après le ruisseau. Poursuivre jusqu'à la petite route que l'on suit vers la gauche jusqu'à la Route de Châteauneuf.

**09** - Traverser très prudemment et descendre la Rue de la Vélude sur la droite. Dépasser les habitations et continuer jusqu'à la prochaine intersection.

**10** - Virer à gauche et filer en direction de l'**église Saint-Etienne**. Continuer Rue de l'église.

**11** - Tourner à gauche derrière l'église, Route de la Croix Blanche, puis à droite en direction du cimetière. Passer devant Les Brissons et continuer jusqu'au hameau de Chez Caillot puis suivre le chemin sur quelques centaines de mètres.

**12** - Obliquer à droite pour rejoindre la route de Saint-Estèphe que l'on emprunte vers la gauche - voir **la Charlotterie** (en face). Passer sous le pont, aller à gauche et suivre le cheminement le long de la route du Sergent Sourbé - voir au **rond-point la stèle** érigée en souvenir des combats livrés ici pour la Libération de Roulet le 30 août 1944.

**13** - Traverser prudemment le rond-point et suivre la piste cyclable jusqu'au complexe sportif.

**14** - S'engager dans l'allée et contourner le gymnase par la gauche en direction du stade. Prendre le chemin à gauche juste avant le stade, traverser la **plaine**

**des Glamots** jusqu'à l'étang de pêche et remonter vers la route - *cadre agréable pour les promenades, le parc arboré est doté de divers équipements culturels et sportifs et accueille régulièrement les grandes manifestations de la commune.*

**15** - Suivre la route vers la gauche, face à la salle des fêtes, prendre à gauche encore la Rue du Canal - voir le **logis** sur la droite et plus loin au carrefour, le **canal du Claix**. Le passage Utrillo à droite mène au centre-bourg et au point de départ.

*Les paysages traversés aux multiples visages accueillent une faune et une flore diversifiée. Ainsi, il ne sera pas étonnant d'apercevoir un **renard roux** à la lisière d'un bosquet. Bien que souvent considéré comme nuisible, le renard est pourtant un formidable prédateur de mulot, avec la capacité d'en « croquer » environ 6000 sur une seule année.*

*Pour en savoir + sur le patrimoine de la commune :*



## Une question ?

MAIRIE ROULET-SAINT-ESTÈPHE

05 45 66 30 08

<https://www.roulet-saint-estephe.fr/>

OFFICE DE TOURISME  
DU PAYS D'ANGOULÊME

05 45 95 16 84

[www.angouleme-tourisme.com](http://www.angouleme-tourisme.com)  
[info@angouleme-tourisme.com](mailto:info@angouleme-tourisme.com)

TÉLÉCHARGEZ GRATUITEMENT L'APPLICATION

Avec la participation de :



# À LA DÉCOUVERTE des chemins

du Grand Angoulême

## 39

## Roulet-Saint-Estèphe

### CIRCUIT DES DEUX CLOCHERS

De Roulet à Saint-Estèphe, c'est une nature diversifiée parsemée de villages au patrimoine relativement bien préservé, que ce circuit vous permettra de découvrir.

*À voir en chemin :*

Les églises Saint-Cybard et Saint-Etienne, les villages et logis, les ruisseaux Le Claix et la Vélude, la plaine des Glamots.



### AVANT DE PARTIR

*les infos pratiques*

Départ : Place du souvenir, derrière l'église  
16440 Roulet- Saint-Estèphe

GPS : lat. 45.583776, long. 0.047907

Venir en bus :  
Möbius lignes A, 2, 32 et TAD



16 km

distance



difficile



5h

temps



balisage



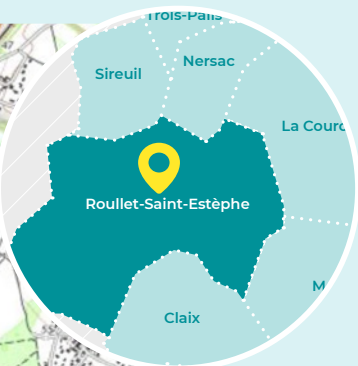
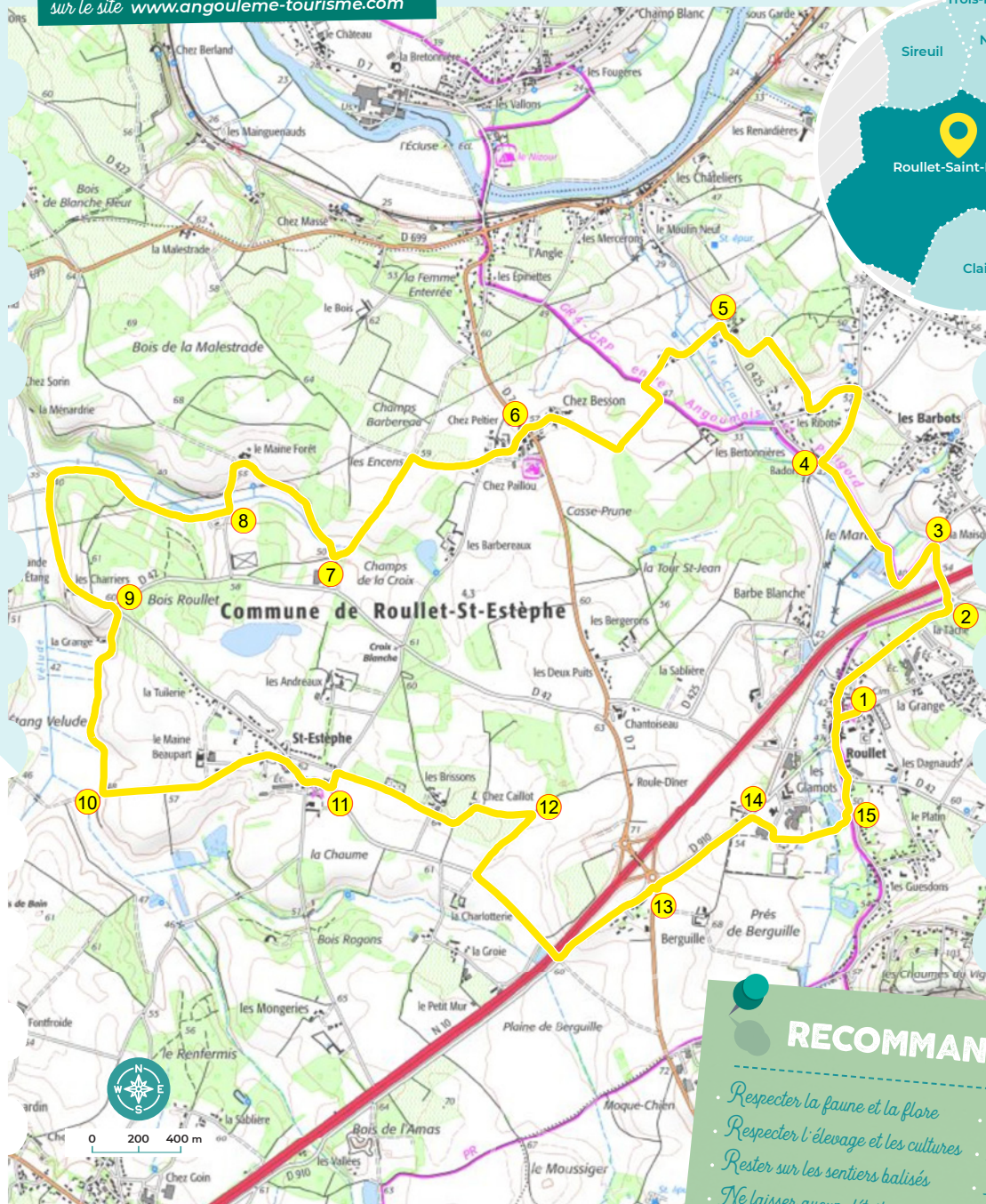
soleil  
ombre








Téléchargez le tracé GPX

sur le site [www.angouleme-tourisme.com](http://www.angouleme-tourisme.com)



### CODE balisage

-  Bonne direction
-  Changement de direction
-  Mauvaise direction

### RECOMMANDATIONS

- Respecter la faune et la flore
- Respecter l'élevage et les cultures
- Rester sur les sentiers balisés
- Ne pas faire de feu
- Ne pas camper
- Porter des chaussures adaptées
- Ne laisser aucun débris



**01** - Du parking descendre vers la Rue Nationale que l'on emprunte vers la droite. Après l' **église Saint-Cybard** – classée monument historique en 1840 – et la mairie, continuer tout droit au carrefour, dépasser les commerces et privilégier le côté gauche de la rue pour marcher jusqu'au Rond-Point de la Biodiversité.

**02** - Traverser prudemment la Route d'Espagne à gauche - ancienne route impériale Paris – Madrid, s'engager dans la sortie suivante, route de la Vallée Noire pour franchir le pont surplombant la RN10.

**03** - Tourner à gauche sur la route de la Vallée Noire en direction des Châteliers, puis à droite pour suivre le Chemin de la Lagune. Continuer toujours tout droit vers Badorit en longeant le ruisseau.

**04** - Avant Bardorit, poursuivre sur le chemin remontant vers la droite bordé de vignes et continuer parmi les habitations jusqu'à l'abri bus Moëbius. Prendre la route à gauche jusqu'à l'Impasse du **puits des Ribots** sur la droite. Poursuivre le long des vignes – on aperçoit en face sur la gauche le **logis des Bertonniers**. Descendre à gauche au pylône pour rejoindre la route que l'on suit brièvement vers la droite.

**05** - S'engager à gauche dans l'Impasse du Maine Michaud au pied duquel coule le **Claix**, monter à travers le village – voir la **maison à balet** et plus haut l'ensemble **cheminée, four à pain et ponne** sur la gauche. Continuer le chemin tout droit et prendre ensuite à gauche. Plus loin dans le virage, ignorer le chemin qui mène au logis pour continuer vers la droite jusqu'au village de Chez Besson que l'on traverse

**06** - Traverser la route et prendre en face la Rue de la Croix Blanche et 150 m plus loin sur la droite- voir le **four à pain** au coin de la rue du même nom. Revenir sur la rue de la Croix Blanche et quitter la route pour le chemin calcaire à droite dans le virage. À l'intersection, prendre le chemin de gauche qui longe une haie.



Maison à balet



Four à pain



IGN Scan25® - Photo ©Office de tourisme du Pays d'Angoulême  
Conception : Agence42 - Réalisation : Service communication de Grand'Angoulême - 2024.